



COMUNE DI MALALBERGO

Provincia di Bologna

DELIBERAZIONE DELLA GIUNTA COMUNALE 98 del 14/12/2017

COPIA CONFORME ALL'ORIGINALE

OGGETTO: **APPROVAZIONE MAPPATURA LUOGHI SENSIBILI PRESENTI SUL TERRITORIO COMUNALE IN APPLICAZIONE DEI CRITERI DEFINITI DALLA L.R. EMILIA ROMAGNA N. 13/2015**

L'anno **duemiladiciassette** addì **quattordici** del mese di **Dicembre** alle ore **17:30**, convocata con le prescritte modalità, nella residenza comunale si è riunita la Giunta Comunale.

Fatto l'appello nominale risultano:

GIOVANNINI MONIA	Sindaco	Presente
FELICANI MAURA	Vicesindaco	Presente
FERRETTI STEFANO	Assessore	Presente
FORNASARI MARCO	Assessore	Presente
PANCALDI ALESSIA	Assessore	Presente

Totale presenti: **5**

Totale assenti: **0**

Partecipa il Segretario Comunale del Comune, Dott. **BERALDI GIUSEPPE**.

In qualità di SINDACO, il Sig. **GIOVANNINI MONIA** assume la presidenza e, constatata la legalità dell'adunanza, dichiara aperta la seduta invitando la Giunta a deliberare sull'oggetto sopraindicato.

OGGETTO:

APPROVAZIONE MAPPATURA LUOGHI SENSIBILI PRESENTI SUL TERRITORIO COMUNALE IN APPLICAZIONE DEI CRITERI DEFINITI DALLA L.R. EMILIA ROMAGNA N. 13/2015

LA GIUNTA COMUNALE

Rilevato che:

- - il fenomeno dell'incremento del gioco d'azzardo e il successivo progressivo sviluppo di una dipendenza patologica sta assumendo, nel nostro paese, aspetti di problematicità oltre che sul piano psicologico individuale anche in ambito relazionale, familiare, sociale, penale e culturale;
- il "Disturbo da gioco d'azzardo" è notevolmente aumentato negli ultimi tre anni secondo i dati forniti dall'Osservatorio Epidemiologico delle Dipendenze Patologiche AUSL di Bologna;
- il Dipartimento Politiche antidroga (relazione al Parlamento 2011), nel periodo 2007 –2008, rilevava che i giocatori d'azzardo patologici ammontavano all'1% della popolazione generale ed i giocatori "problematici" al 5%, mentre attualmente viene stimato un problematico incremento di entrambe le tipologie;
- anche il Servizio per le Tossicodipendenze (SerT) competente per territorio ha registrato un incremento significativo sia del numero di utenti presi in carico per problemi di "Disturbo da Gioco d'Azzardo Patologico" sia degli interventi effettuati sui familiari dei giocatori, ed ha rilevato come le variabili che concorrono all'instaurarsi di una condizione psicopatologica del giocatore siano diverse e nello specifico:
 - un aumento dell'"offerta" di giochi d'azzardo che comporta utilizzo di denaro;
 - facile accessibilità ai vari tipi di gioco;
 - promozione ed incentivazione, attraverso la pubblicità, del gioco d'azzardo proposto come un'opportunità, "possibile" per tutti per un cambiamento di vita e un rapido miglioramento delle proprie condizioni sociali ed economiche;
 - caratteristiche additive dei nuovi giochi d'azzardo;

Evidenziato come:

- rientri tra i compiti dell'Amministrazione comunale tutelare la salute pubblica, il benessere individuale e collettivo nel proprio territorio, promuovere e preservare anche attraverso interventi di prevenzione rivolti ai soggetti deboli e a rischio;
- rientri nelle competenze specifiche del Sindaco, ai sensi dell'art. 50 comma 7, D.Lgs 267/2000 s.m.i., coordinare ed organizzare sulla base degli indirizzi espressi dal Consiglio comunale gli orari dei servizi commerciali e dei pubblici esercizi, al fine di armonizzare l'espletamento dei servizi con le esigenze complessive degli utenti;

Sottolineato inoltre che:

- il D.L. n. 158/2012 convertito in legge con modificazioni dalla L. n. 189/2012, all'art. 1 comma 1 prevede l'aggiornamento dei Livelli Essenziali di Assistenza (LEA) "con riferimento alle prestazioni di prevenzione, cura e riabilitazione rivolte alle persone affette da "ludopatia";
- la Regione Emilia - Romagna è intervenuta in materia di ludopatia ed in particolare ha approvato la legge n. 5/2013, s.m.i., recante "*Norme per il contrasto, la prevenzione, la riduzione del rischio della dipendenza dal gioco d'azzardo patologico, nonché delle problematiche e patologie correlate*" e la DGR N° 831 del 12/06/2017 recante: "*modalità*

DELIBERAZIONE DELLA GIUNTA COMUNALE N. 98 DEL 14/12/2017

applicative del divieto alle sale gioco e alle sale scommesse e alla nuova installazione di apparecchi per il gioco d'azzardo lecito (L.R. n° 5/2013 come modificata dall'art. 48 L.R. n° 18/2016)";

Vista nota del Ministero dell'Interno – Dipartimento della Pubblica Sicurezza prot. N.557/PAS/U/008686/12001 del 8/6/2017 in relazione alla licenza ex art. 88 TULPS, le distanze dai luoghi sensibili e la Sentenza della Corte Costituzionale n° 108 del 11/5/2017;

Ritenuto necessario al fine della tutela della salute pubblica dei cittadini di procedere in applicazione delle disposizione anzidette ad individuare i luoghi sensibili presenti nel territorio comunale;

Valutato che i luoghi sensibili, come indicato nelle disposizioni citate, vengono individuati tra gli edifici ed aree deputate alle seguenti finalità:

- istituti scolastici di ogni ordine e grado;
- luoghi di culto;
- impianti sportivi;
- strutture residenziali o semiresidenziali operanti in ambito sanitario o sociosanitario;
- strutture ricettive per categorie protette;
- luoghi di aggregazione giovanile;
- oratori.

Si ritiene di approvare la mappatura dei luoghi sensibili, di cui agli elaborati TAV A1 MALALBERGO - TAV A2 ALTEDO - TAV A3 PEGOLA, allegati alla presente, che costituiscono parte integrante e sostanziale, evidenziando che successivamente i Responsabili competenti devono provvedere alla predisposizione un elenco con l'individuazione di:

- sale giochi e sale scommesse situate a meno di 500 metri dai luoghi sensibili;
- esercizi commerciali, di somministrazione di alimenti e bevande, aree aperte al pubblico, circoli privati ed associazioni, esercizi autorizzati ai sensi degli art. 86 e 88 del TULPS che ospitano apparecchi per il gioco d'azzardo lecito di cui all'art. 110 comma 6 del TULPS, situati a meno di 500 metri dai luoghi sensibili qui individuati;

Valutato che la Conferenza Unificata Stato Regione del 7 settembre scorso ha raggiunto un accordo sul tema del riordino del settore gioco d'azzardo lecito, dando delega al Governo di tradurre in Decreto quanto concordato, e che all'interno dell'accordo è stata inserita la salvaguardia delle normative regionali in materia nel caso queste risultino maggiormente restrittive rispetto a quelle nazionali;

Tenuto conto che l'accordo anzidetto farà sì che le recenti modifiche normative introdotte dalla Regione Emilia Romagna non subiscano significative modifiche dovute a normative sovraordinate;

RITENUTO di poter esprimere parere favorevole in ordine alla regolarità tecnica ai sensi dell'art. 49, 1° comma del Decreto Legislativo 18.08.2000, n° 267;

Acquisito parere favorevole in ordine alla regolarità contabile del provvedimento "de quo";

Con voti favorevoli unanimi resi nei modi di legge;


DELIBERA

1. Di approvare, per le motivazioni indicate in premessa, la mappatura dei luoghi sensibili

DELIBERAZIONE DELLA GIUNTA COMUNALE N. 98 DEL 14/12/2017

presenti su tutto il territorio comunale redatta secondo i criteri definiti dalla L.R. Emilia Romagna n. 13/2015, di cui agli elaborati TAV A1 MALALBERGO - TAV A2 ALTEDO - TAV A3 PEGOLA, allegati alla presente, che costituiscono parte integrante e sostanziale;

2. Di dare mandato ai Responsabile dei Settori interessati di provvedere all'attivazione delle procedure e adempimenti conseguenti, per una corretta e piena applicazione delle disposizioni Regionali emanate;
3. di dare atto che la presente deliberazione non comporta spese o minori entrate rispetto al Bilancio di Previsione;
4. Di dichiarare il presente atto immediatamente eseguibile ai sensi dell'articolo 134 comma 4 del D.Lgs. 267/00 con successiva separata votazione favorevole unanime, stante l'urgenza di provvedere in merito.



COMUNE DI MALALBERGO

Provincia di Bologna

DELIBERA GIUNTA COMUNALE N. 98 del 14/12/2017

OGGETTO:

**APPROVAZIONE MAPPATURA LUOGHI SENSIBILI PRESENTI SUL TERRITORIO
COMUNALE IN APPLICAZIONE DEI CRITERI DEFINITI DALLA L.R. EMILIA
ROMAGNA N. 13/2015**

Letto, approvato e sottoscritto.

FIRMATO

IL SINDACO

F.to GIOVANNINI MONIA

FIRMATO

IL SEGRETARIO COMUNALE

F.to DOTT. BERARDI GIUSEPPE

Documento prodotto in originale informatico e firmato digitalmente ai sensi dell'art. 20 del "Codice dell'amministrazione digitale" (D.Leg.vo 82/2005).

Attesto che la presente deliberazione è conforme all'originale.

Data, _____

IL SEGRETARIO COMUNALE

DOTT. BERARDI GIUSEPPE



COMUNE DI MALALBERGO

Provincia di Bologna

Proposta di deliberazione alla Giunta Comunale

Servizio/Ufficio: Settore Pianificazione e Gestione del Territorio
Proposta N° 137/2017

Oggetto: APPROVAZIONE MAPPATURA LUOGHI SENSIBILI PRESENTI SUL TERRITORIO COMUNALE IN APPLICAZIONE DEI CRITERI DEFINITI DALLA L.R. EMILIA ROMAGNA N. 13/2015

PARERE IN ORDINE ALLA REGOLARITA' TECNICA

ai sensi dell'art. 49 comma 1 del Decreto Legislativo 18/08/2000 n° 267.

Favorevole Contrario

Data 14/12/2017	IL RESPONSABILE DEL SETTORE
	F.to GEOM. FEDERICO FERRARATO

Premesso che tutto quanto relativo gli adempimenti amministrativi rientra nella responsabilità del responsabile del servizio interessato che rilascia il parere tecnico.

PARERE IN ORDINE ALLA REGOLARITA' CONTABILE

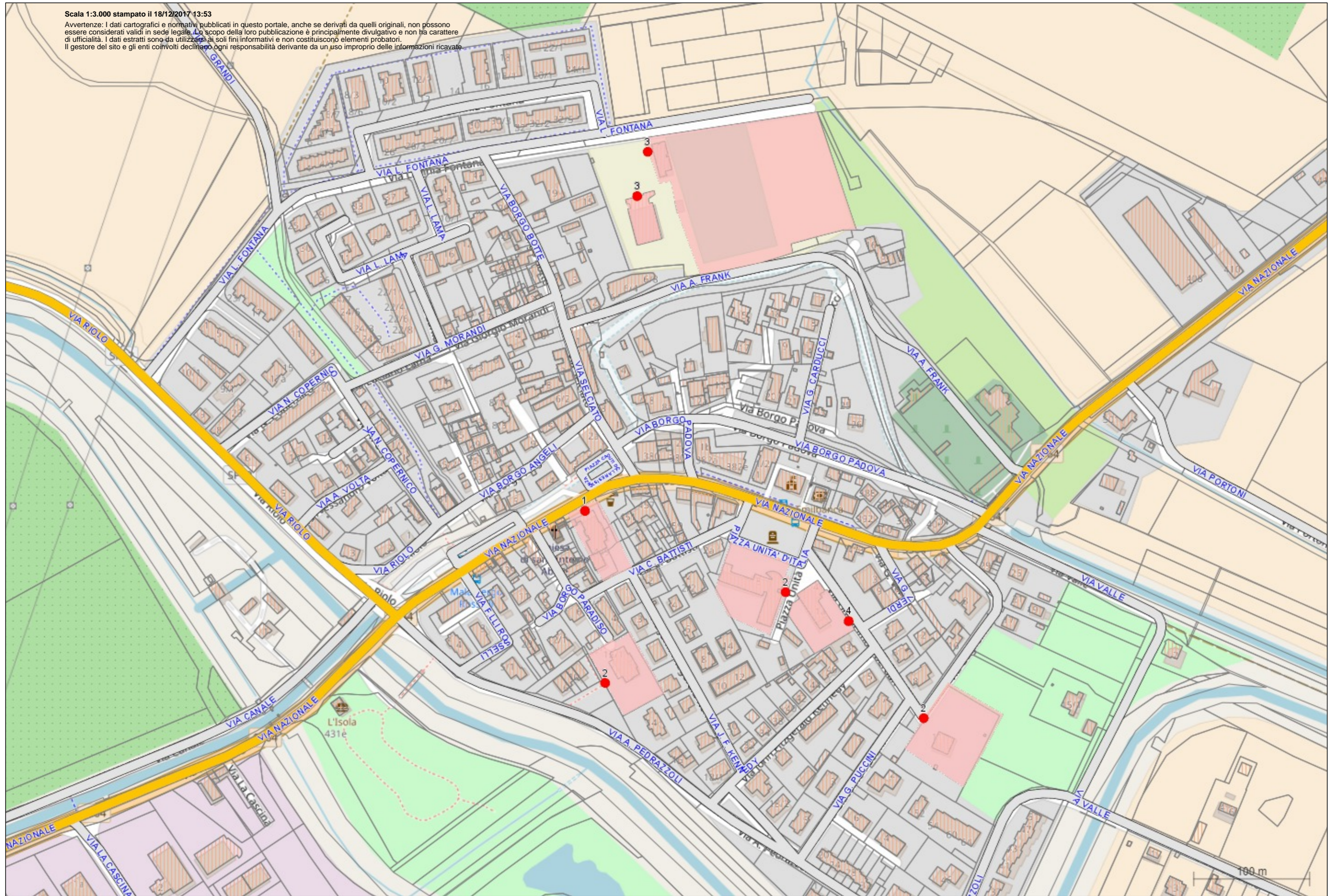
ai sensi dell'art. 49 comma 1 del Decreto Legislativo 18/08/2000 n° 267.

Favorevole Contrario

Data 14/12/2017	IL RESPONSABILE SERVIZI FINANZIARI
	F.to RAG. CRISTINA BRANDOLA

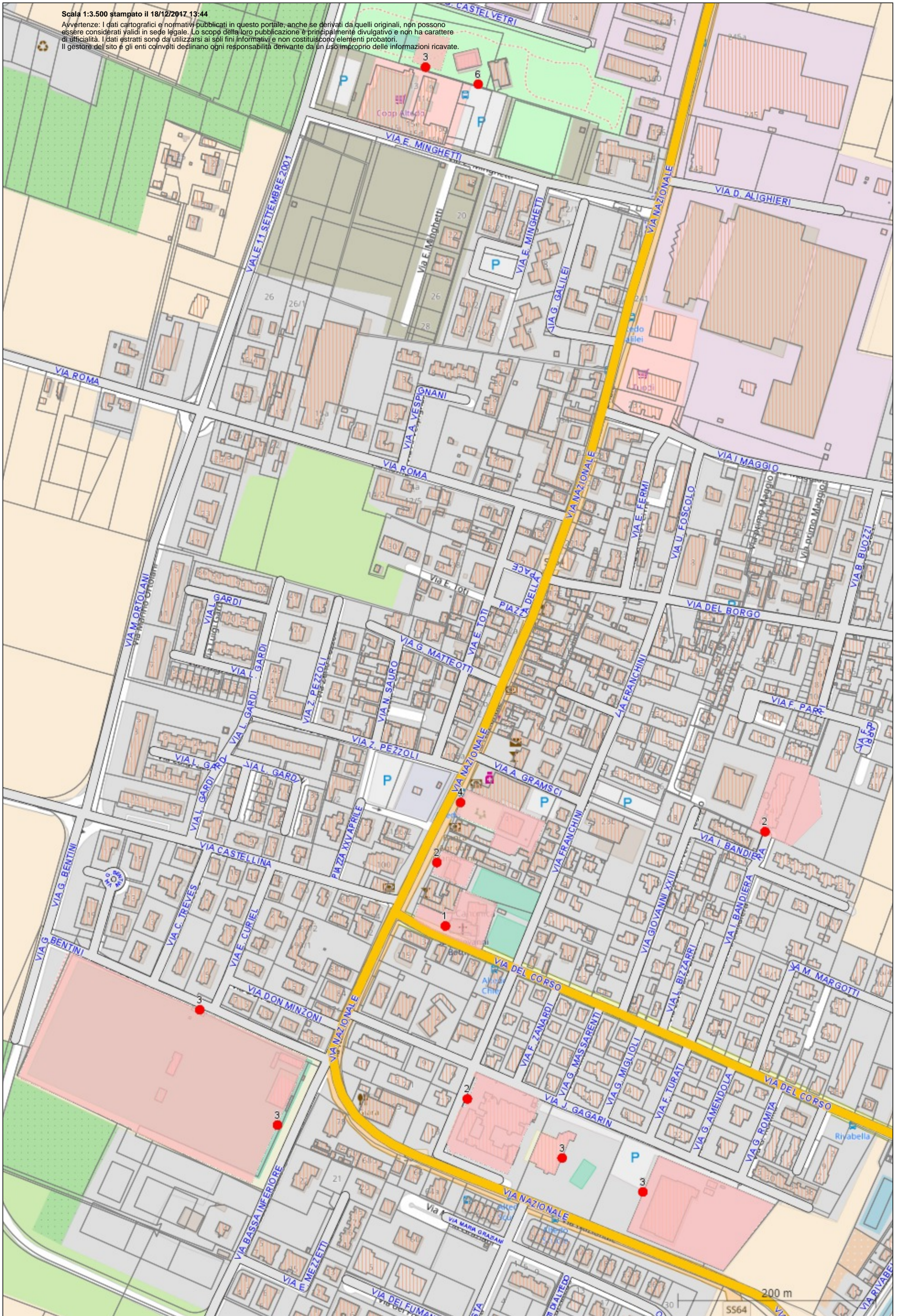
Scala 1:3.000 stampato il 18/12/2017 13:53

Avvertenze: I dati cartografici e normativi pubblicati in questo portale, anche se derivati da quelli originali, non possono essere considerati validi in sede legale. Lo scopo della loro pubblicazione è principalmente divulgativo e non ha carattere di ufficialità. I dati estratti sono da utilizzarsi ai soli fini informativi e non costituiscono elementi probatori. Il gestore del sito e gli enti coinvolti declinano ogni responsabilità derivante da un uso improprio delle informazioni ricavate.



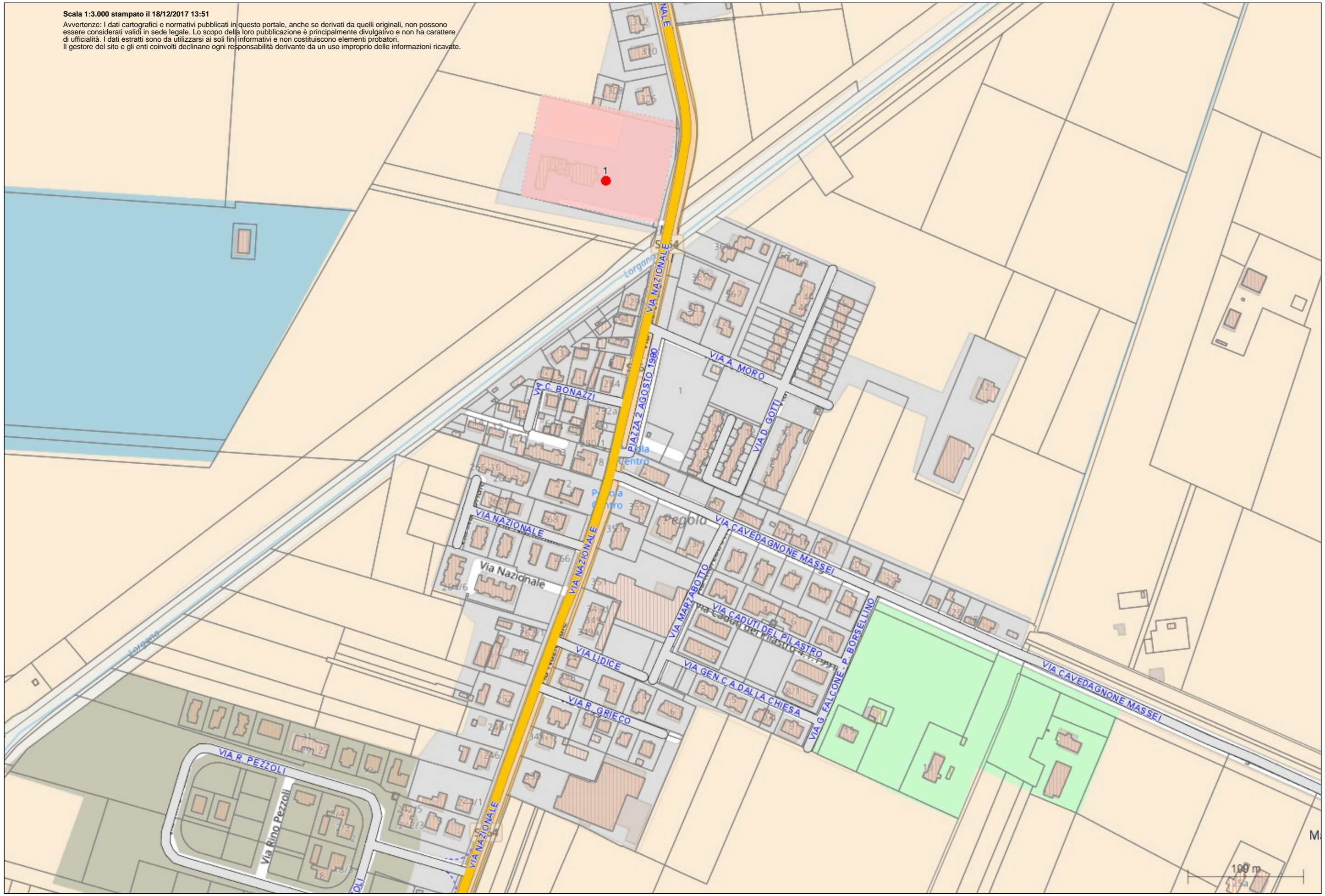
Scala 1:3.500 stampato il 18/12/2017 13:44

Avvertenze: I dati cartografici e normativi pubblicati in questo portale, anche se derivati da quelli originali, non possono essere considerati validi in sede legale. Lo scopo della loro pubblicazione è principalmente divulgativo e non ha carattere di ufficialità. I dati estratti sono da utilizzarsi ai soli fini informativi e non costituiscono elementi probatori. Il gestore del sito e gli enti coinvolti declinano ogni responsabilità derivante da un uso improprio delle informazioni ricavate.



Scala 1:3.000 stampato il 18/12/2017 13:51

Avvertenze: I dati cartografici e normativi pubblicati in questo portale, anche se derivati da quelli originali, non possono essere considerati validi in sede legale. Lo scopo della loro pubblicazione è principalmente divulgativo e non ha carattere di ufficialità. I dati estratti sono da utilizzarsi ai soli fini informativi e non costituiscono elementi probatori. Il gestore del sito e gli enti coinvolti declinano ogni responsabilità derivante da un uso improprio delle informazioni ricavate.





**COMUNE DI MALALBERGO
BOLOGNA**

Medaglia al Merito Civile

SETTORE
Pianificazione e
Gestione del Territorio

MAPPATURA LUOGHI SENSIBILI PRESENTI SUL TERRITORIO COMUNALE IN APPLICAZIONE DEI CRITERI DEFINITI DALLA L.R. EMILIA ROMAGNA N. 13/2015

TAV. A1 – MALALBERGO

TAV. A2 – ALTEDO

TAV. A3 – PEGOLA

LEGENDA:

 Accessi Luoghi Sensibili

 Aree Luoghi Sensibili

1 Luoghi di culto

2 istituti Scolastici

3 impianti sportivi

4 strutture

5 strutture ricettive

6 luoghi di aggregazione giovanile

7 oratori